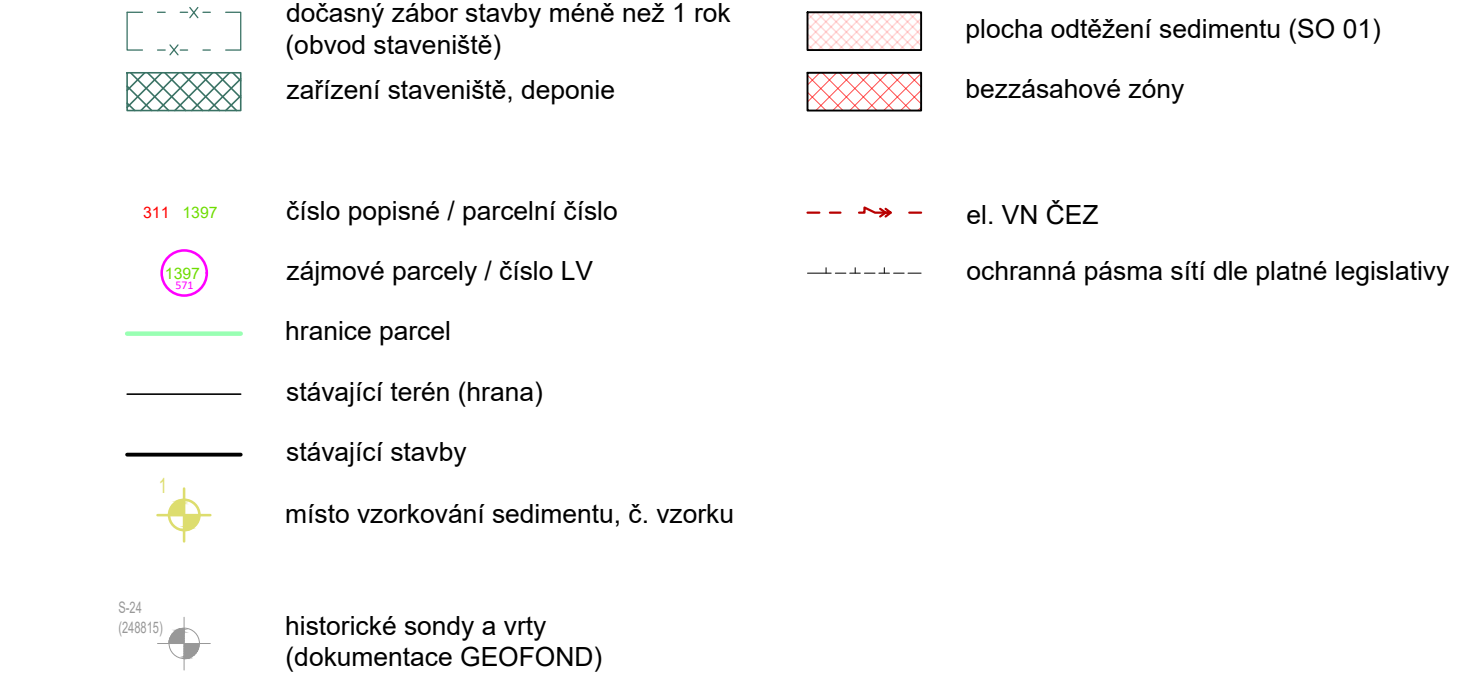
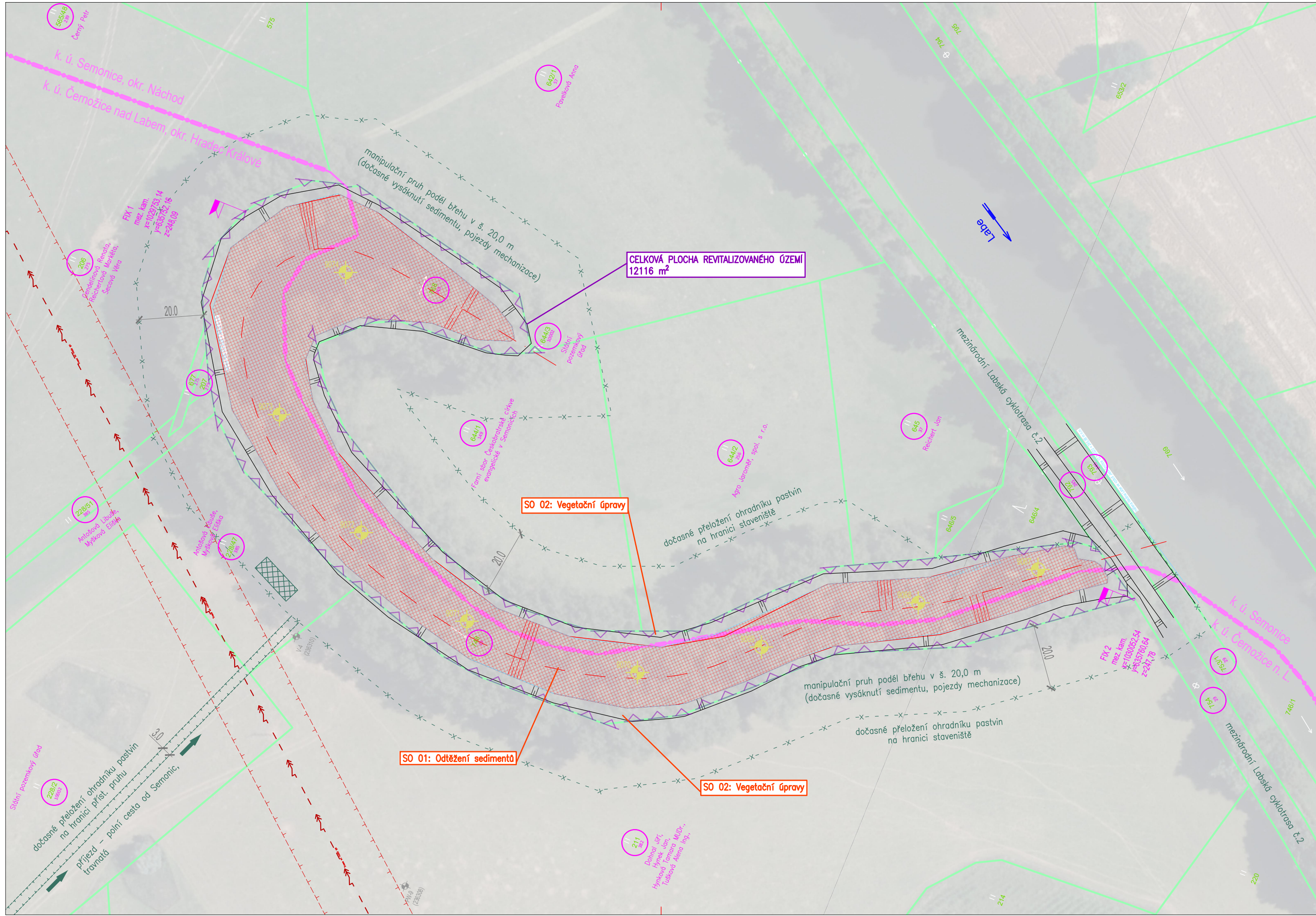


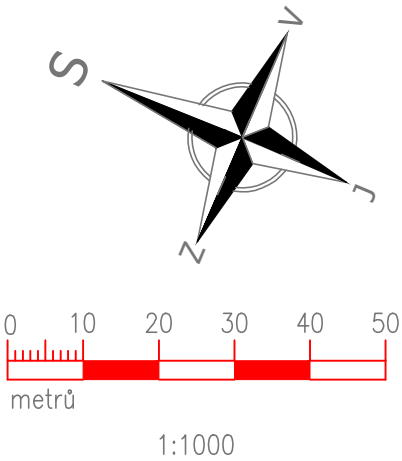
V RÁMCI STAVBY BUDOU PŘÍMO DOTČENY POZEMKY:

k. ú. Černožice nad Labem [620629], okr. Hradec Králové					
Číslo parcely	Druh pozemku	Vlastník, adresa	zábor doč.	zábor trv.	Poznámka
STAVBA – ODTĚŽENÍ SEDIMENTU, KÁCENÍ DŘEVIN					
748	vodní plocha	Česká republika, Povodí Labe, s.p., Víta Nejedlého 951/8, 50003 H. Králové	7082		
753/1	ostatní plocha	Česká republika, Povodí Labe, s.p., Víta Nejedlého 951/8, 50003 H. Králové	10982		
754	ostatní plocha	Česká republika, Povodí Labe, s.p., Víta Nejedlého 951/8, 50003 H. Králové	11624		
MANIPULAČNÍ PLOCHY					
206	trvalý travní porost	Cendelinová Renata, Partyzánská 351, Jakubské Předměstí, 55101 Jaroměř, 1/3 Reichertová Markéta, Pod Harfou 938/40, Vysočany, 19000 Praha 9, 1/3 Šecová Věra, Partyzánská 351, Jakubské Předměstí, 55101 Jaroměř, 1/3	1828		
207	trvalý travní porost	Cendelinová Renata, Partyzánská 351, Jakubské Předměstí, 55101 Jaroměř, 1/3 Reichertová Markéta, Pod Harfou 938/40, Vysočany, 19000 Praha 9, 1/3 Šecová Věra, Partyzánská 351, Jakubské Předměstí, 55101 Jaroměř, 1/3	43		
211	trvalý travní porost	Dohnal Jiří, Hradecká 2325/7, Vinohrady, 13000 Praha 3, 6/64 Hynek Jan, Anenská 440, Dolní Předměstí, 54101 Trutnov, 13/128 Hynková Tamara MUDr., Polská 229, Dolní Předměstí, 54101 Trutnov, 13/128 Tušková Alena Ing., Domažlická 1506/2, Žižkov, 13000 Praha 3, 45/64	5448		
228/47	trvalý travní porost	Antošová Libuše, Horní Dolce 10, 55101 Zaloňov, 1/2 Myšková Eliška, Horní Dolce 3, 55101 Zaloňov, 1/2	1399		
228/51	trvalý travní porost	Antošová Libuše, Horní Dolce 10, 55101 Zaloňov, 1/2 Myšková Eliška, Horní Dolce 3, 55101 Zaloňov, 1/2	135		
677	trvalý travní porost	Cendelinová Renata, Partyzánská 351, Jakubské Předměstí, 55101 Jaroměř, 1/3 Reichertová Markéta, Pod Harfou 938/40, Vysočany, 19000 Praha 9, 1/3 Šecová Věra, Partyzánská 351, Jakubské Předměstí, 55101 Jaroměř, 1/3	86		
PŘÍSTUP NA STAVENIŠTĚ					
228/2	trvalý travní porost	Česká republika, Státní pozemkový úřad, Husinecká 1024/11a, Žižkov, 13000 Praha 3	363		
k. ú. Semonice [747360], okr. Náchod					
STAVBA – ODTĚŽENÍ SEDIMENTU, KÁCENÍ DŘEVIN					
768	vodní plocha	Česká republika, Povodí Labe, s.p., Víta Nejedlého 951/8, 50003 H. Králové	5034		
792	ostatní plocha	Česká republika, Povodí Labe, s.p., Víta Nejedlého 951/8, 50003 H. Králové	5889		
793	ostatní plocha	Česká republika, Povodí Labe, s.p., Víta Nejedlého 951/8, 50003 H. Králové	3626		
MANIPULAČNÍ PLOCHY					
565/48	trvalý travní porost	Černý Petr, Želkovice 9, 50303 Hoříněves	235		
642/1	trvalý travní porost	Pavelková Anna, Semonice 6, 55101 Jaroměř	2051		
644/1	trvalý travní porost	Farní sbor Českobratrské církve evangelické v Semonicích, Semonice 57, 55101 Jaroměř	4044		
644/2	trvalý travní porost	Agro Jaroměř, spol. s r.o., č. p. 11, 55101 Rožnov	1413		
644/3	trvalý travní porost	Česká republika, Státní pozemkový úřad, Husinecká 1024/11a, Žižkov, 13000 Praha 3	3		
645	trvalý travní porost	Reichert Jan, Semonice 28, 55101 Jaroměř	259		
PŘÍSTUP NA STAVENIŠTĚ					
597/9	trvalý travní porost	Andrejsová Jitka Ing., Semonice 1, 55101 Jaroměř	27		
597/10	trvalý travní porost	Kubálek Jiří, Buzulucká 1107/20, 50003 Hradec Králové, 1/2 Kubálek Tomáš, Semonice 46, 55101 Jaroměř, 1/2	99		
597/11	trvalý travní porost	Koza Jan, Semonice 100, 55101 Jaroměř, 1/2 Kozová Zdena, Semonice 100, 55101 Jaroměř, 1/2	18		
597/12	trvalý travní porost	Město Jaroměř, nám. Československé armády 16, 55101 Jaroměř	9		
599/2	ostatní plocha	Agro Jaroměř, spol. s r.o., č. p. 11, 55101 Rožnov	747		
599/6	orná půda	Agro Jaroměř, spol. s r.o., č. p. 11, 55101 Rožnov	459		
608	trvalý travní porost	Andrejsová Jitka Ing., Semonice 1, 55101 Jaroměř	111		
612/2	trvalý travní porost	Andrejsová Jitka Ing., Semonice 1, 55101 Jaroměř	90		
620/3	trvalý travní porost	Česká republika, Státní pozemkový úřad, Husinecká 1024/11a, Žižkov, 13000 Praha 3	261		
797/2	vodní plocha	Koza Jan, Semonice 100, 55101 Jaroměř, 1/2 Kozová Zdena, Semonice 100, 55101 Jaroměř, 1/2	15		




SO 01: Odtěžení sedimentů
- objem 6007 m³, předpoklad těžení rypadly ze břehu, s vysáknutím na hromadách
- odvoz sedimentu na řízenou skládku: 3079 m³
- odvoz k rozproštění na zemědělské pozemky: 2928 m³

SO 02: Vegetační úpravy
- kácení nepůvodních a invazních druhů dřevin - 144 ks
- kácení keřových a náletových skupin - 2520 m²
- náhradní výsadba stanoviště odpovídajících VSK stromů - 21 ks
- náhradní výsadba stanoviště odpovídajících keřů - 142 ks



SOUŘADNÝ SYSTÉM JTSK
VÝŠKOVÝ SYSTÉM BALT PO VYROVNÁNÍ
KÓTOVÁNO V M

FORMÁT 4xA4

Ved. odd. proj.	Ing. Petr VÁVRA		Autor. ing.	Ing. Petr KUNC	 <div>Povodí Labe, státní podnik Víta Nejedlého 951/8 Slezské Předměstí 500 03 Hradec Králové</div> POVODÍ LABE				
Zodp. proj.	Ing. Petr KUNC		Kreslil	Ing. Petr KUNC					
Kraj:	Královéhradecký	Obec: Černožice, Jaroměř	K.Ú.: Černožice n.L., Semonice						
Investor: Povodí Labe, státní podnik - OIČ, Hradec Králové									
Název akce:									
Labe, Semonice, revitalizace ramene v ř.km 1009,75									
Příloha: Katastrální situace									
						Datum		duben 2020	
						Stupeň		DSJ	
						Pořadové číslo		3603	
Číslo stavby 219200005				Č. přílohy					
Měřítko 1 : 1000				C.3					